

## DESPACHO n.º 69/G/2026

### **Manutenção das Zonas Demarcadas em Erradicação para a doença da Flavescência Dourada (*Grapevine flavescence dorée phytoplasma*) e atualização da lista de freguesias onde o inseto vetor *Scaphoideus titanus* Ball está presente, com indicação do n.º de tratamentos obrigatórios, face ao risco de disseminação da doença**

Considerando o Regulamento (UE) n.º 2016/2031 do Parlamento Europeu e do Conselho, de 26 de outubro de 2016, relativo a medidas de proteção contra as pragas dos vegetais, nomeadamente o seu artigo 28.º relativo a medidas da União aplicáveis a determinadas pragas de quarentena da União, foi publicado o Regulamento de Execução (UE) n.º 2022/1630, da Comissão, de 21 de setembro, que estabelece as medidas fitossanitárias para o confinamento da praga de quarentena *Grapevine flavescence dorée phytoplasma*, vulgo flavescência dourada, em determinadas áreas demarcadas.

Atendendo a esta normativa e à correspondente regulamentação de execução nacional, designadamente o Decreto-Lei n.º 67/2020, de 15 de setembro, que assegura a execução e garante o cumprimento, na ordem jurídica nacional, das obrigações decorrentes do Regulamento (UE) n.º 2016/2031, e a Portaria n.º 267/2023, de 21 de agosto, que implementa procedimentos e medidas de proteção fitossanitária adicionais destinadas à erradicação ou confinamento no território nacional da praga de quarentena *Grapevine flavescence dorée phytoplasma*, que afeta os vegetais de *Vitis* L., é publicado o presente despacho.

Este despacho visa reforçar o quadro operativo de controlo fitossanitário, respondendo à necessidade de delimitação geográfica das áreas afetadas pela flavescência dourada. A manutenção destas zonas demarcadas, bem como a atualização da informação sobre a presença do inseto vetor, constituem medidas essenciais para uma atuação célere e fundamentada, por parte das entidades competentes, dos produtores de material de propagação, dos viticultores e demais intervenientes do setor. O procedimento de identificação e classificação de risco permite priorizar intervenções e otimizar os recursos disponíveis na luta contra a praga, designadamente o controlo do seu inseto vetor.

Em conformidade com o disposto no artigo 5.º do Regulamento de Execução (UE) n.º 2022/1630 e com o artigo 4.º da Portaria n.º 267/2023, é realizada, anualmente, a prospeção oficial, no território nacional, da praga de quarentena *Grapevine flavescence dorée phytoplasma* e do seu inseto vetor, *Scaphoideus titanus* Ball.

Assim, ao abrigo do n.º 3 do artigo 8.º da Portaria n.º 267/2023, de 21 de agosto, publica-se nos anexos I, II e III deste Despacho, a atualização da listagem das freguesias onde o inseto vetor *Scaphoideus titanus* Ball está presente, bem como a respetiva classificação de risco de disseminação da doença.

Mantêm-se em erradicação as 5 zonas demarcadas estabelecidas pelo Despacho n.º 39/G/2024, em resultado da prospeção realizada nos anos de 2022 e 2023 e 1 zona demarcada estabelecida pelo Despacho 72/G/2025, de 2 de julho, conforme consta dos mapas dos anexos IV e V do presente Despacho.

É revogado, pelo presente, o Despacho n.º 72/G/2025 de 2 de julho.

Lisboa, 28 de abril de 2026

A Subdiretora Geral

[Por delegação de competências – Despacho n.º 14510/2025, publicado em DR 2.ª série, de 5 de dezembro de 2025]

## **Anexo I**

**LISTAGEM DAS FREGUESIAS ONDE SE REGISTA A PRESENÇA DO *SCAPHOIDEUS TITANUS BALL***

**Região Norte: dentro da zona demarcada em contenção/confinamento, incluindo a zona tampão, e em zona livre de flavescência dourada**

Concelhos	Zona livre de Flavescência dourada	N.º de tratamentos obrigatórios de acordo com o risco de disseminação da doença Flavescência dourada dentro da Zona demarcada em confinamento incluído a zona tampão		
	Apenas o 1.º tratamento obrigatório, para culturas produtoras de material de propagação de videira	Apenas o 1.º tratamento	1.º e 2.º tratamentos	1.º, 2.º e 3.º tratamentos
Freguesias				
Alijó		<i>Todas as restantes freguesias do concelho.</i>	Alijó; Favaios; Carlão e Amieiro; Castedo e Cotas.	Sanfins do Douro; Vila Chã; Vila Verde; Vilar de Maçada; Pópulo e Ribalonga;
Amarante			<i>Todas as restantes freguesias do concelho.</i>	Candemil; Fregim; Fridão; Gondar; Gouveia (São Simão); Jazente; Lufrei; Mancelos; Padronelo; Rebordelo; Salvador do Monte; Telões; Travanca; Aboadela, Sanche e Várzea; Amarante (São Gonçalo), Madalena, Cepelos e Gatão; Bustelo, Carneiro e Carvalho de Rei; Figueiró (Santiago e Santa Cristina); Freixo de Cima e de Baixo; Vila Garcia, Aboim e Chapa
Amares				<i>Todas as freguesias do concelho.</i>
Armamar		Fontelo; Vacalar; Vila Seca e Santo Adrião		

Concelhos	Zona livre de Flavescência dourada	N.º de tratamentos obrigatórios de acordo com o risco de disseminação da doença Flavescência dourada dentro da Zona demarcada em confinamento incluído a zona tampão		
	Apenas o 1.º tratamento obrigatório, para culturas produtoras de material de propagação de videira	Apenas o 1.º tratamento	1.º e 2.º tratamentos	1.º, 2.º e 3.º tratamentos
Freguesias				
Arcos de Valdevez				<i>Todas as freguesias do concelho.</i>
Arouca		<i>Todas as restantes freguesias do concelho.</i>	Alvarenga; Canelas e Espiunca	
Baião		<i>Todas as freguesias do concelho.</i>		
Barcelos				<i>Todas as freguesias do concelho.</i>
Boticas			Codessoso, Curros e Fiães do Tâmega; Covas do Barroso; Pinho; Vilar e Viveiro.	
Braga				<i>Todas as freguesias do concelho</i>
Cabeceiras de Basto			<i>Todas as restantes freguesias do concelho.</i>	Abadim; Basto; Cavez; Faia; Pedraça; Alvite e Passos; Arco de Baúlhe e Vila Nune, Outeiro; Painzela; Refojos de
Caminha	<i>Todas as restantes freguesias do concelho</i>	Dem; Riba de Âncora; Arga (Baixo, Cima e São João); Gondar e Orbacém; Vila Praia de Âncora; Vile.		

Concelhos	Zona livre de Flavescência dourada	N.º de tratamentos obrigatórios de acordo com o risco de disseminação da doença Flavescência dourada dentro da Zona demarcada em confinamento incluído a zona tampão		
	Apenas o 1.º tratamento obrigatório, para culturas produtoras de material de propagação de videira	Apenas o 1.º tratamento	1.º e 2.º tratamentos	1.º, 2.º e 3.º tratamentos
Freguesias				
Castelo de Paiva				<i>Todas as freguesias do concelho.</i>
Celorico de Basto			<i>Todas as freguesias do concelho.</i>	Arnóia; Basto (São Clemente); Codeçoso; Fervença; Moreira do Castelo; Ribas; Britelo, Gémeos e Ourilhe; Caçarilhe e Infesta; Canedo de Basto e Corgo; Veade, Gagos e Molares; Vale de Bouro.
Chaves			Loivos e Póvoa de Agrações;	Anelhe; Oura; Vilas Boas; Vidago, Arcossó, Selhariz e Vilarinho das Paraneiras).
Cinfães			<i>Todas as freguesias do concelho.</i>	Espadanedo; Moimenta; Souselo; Tarouquela; Travanca
Esposende			<i>Todas as restantes freguesias do concelho.</i>	Apúlia; Curvos; Esposende; Fão; Fonte Boa e Rio Tinto; Forjães; Gandra; Gemeses; Marinhas; Nespereira; Palmeira
Fafe			Aboim, Felgueiras, Gontim e Pedraído	<i>Todas as restantes freguesias do concelho.</i>

Concelhos	Zona livre de Flavescência dourada	N.º de tratamentos obrigatórios de acordo com o risco de disseminação da doença Flavescência dourada dentro da Zona demarcada em confinamento incluído a zona tampão		
	Apenas o 1.º tratamento obrigatório, para culturas produtoras de material de propagação de videira	Apenas o 1.º tratamento	1.º e 2.º tratamentos	1.º, 2.º e 3.º tratamentos
Freguesias				
Felgueiras				<i>Todas as freguesias do concelho.</i>
Gondomar		Baguim do Monte (Rio Tinto); Lomba; Rio Tinto; Fânzeres e São Pedro da Cova; Melres e Medas	Foz do Sousa e Covelo; Gondomar (São Cosme), Valbom e Jovim	
Guimarães				<i>Todas as freguesias do concelho</i>
Lamego	Cambres; Lamego (Almacave e Sé); Penajoia; Samodães; Sande; Parada do Bispo e Valdigem			
Lousada			<i>Todas as restantes freguesias do concelho.</i>	Barrosas (Santo Estêvão); Caíde de Rei; Cernadelo e Lousada (São Miguel e Santa Margarida); Sousela; Cristelos, Boim e Ordem; Figueiras e Covas; Lustosa; Nespereira e Casais; Silvares, Pias, Nogueira e Alvarenga; Torno; Vilar do Torno e Alentém

Concelhos	Zona livre de Flavescência dourada	N.º de tratamentos obrigatórios de acordo com o risco de disseminação da doença Flavescência dourada dentro da Zona demarcada em confinamento incluído a zona tampão		
	Apenas o 1.º tratamento obrigatório, para culturas produtoras de material de propagação de videira	Apenas o 1.º tratamento	1.º e 2.º tratamentos	1.º, 2.º e 3.º tratamentos
Freguesias				
Maia		<i>Todas as freguesias do concelho.</i>		
Marco de Canaveses			<i>Todas as restantes freguesias do concelho</i>	Alpendorada, Várzea e Torrão; Bem Viver; Constance; Marco; Paredes de Viadores e Manhuncelos; Soalhães; Sobretâmega; Tabuado; Várzea, Aliviada e Folhada; Vila Boa de Quires e Maureles
Matosinhos		<i>Todas as freguesias do concelho</i>		
Melgaço	<i>Todas as restantes freguesias do concelho</i>		Castro Laboreiro e Lamas de Mouro; Cristoval; Couso; Fiães; Gave; São Paio; Parada do Monte e Cubalhão	Chaviães e Paços; Paderne; Prado e Remoães; Vila e Roussas
Mesão Frio		Todas as freguesias do concelho		
Monção			<i>Todas as restantes freguesias do concelho</i>	Bela; Cambeses; Lara; Longos Vales; Mazedo e Cortes; Monção e Troviscoso; Moreira; Pias; Pinheiros; Troporz e Lapela

Concelhos	Zona livre de Flavescência dourada	N.º de tratamentos obrigatórios de acordo com o risco de disseminação da doença Flavescência dourada dentro da Zona demarcada em confinamento incluído a zona tampão		
	Apenas o 1.º tratamento obrigatório, para culturas produtoras de material de propagação de videira	Apenas o 1.º tratamento	1.º e 2.º tratamentos	1.º, 2.º e 3.º tratamentos
	Freguesias			
Mondim de Basto				<i>Todas as freguesias do concelho</i>
Murça		Candedo; Noura e Palheiros		
Oliveira de Azeméis	Ossela			
Paços de Ferreira			<i>Todas as restantes freguesias do concelho</i>	Codessos; Freamunde; Lamoso; Raimonda; Sanfins de Ferreira
Paredes			<i>Todas as restantes freguesias do concelho</i>	Paredes
Paredes de Coura		Todas as freguesias do concelho		
Penafiel			<i>Todas as restantes freguesias do concelho</i>	Boelhe; Cabeça Santa; Castelões; Guilhufe e Urrô; Penafiel; Recezinhos (São Martinho); Rio de Moinhos; Termas de São Vicente
Peso da Régua		Canelas; Fontelas; Loureiro; Moura Morta e Vinhós; Peso da Régua e Godim; Poiares; Sedielos; Vilarinho dos Freires		

Concelhos	Zona livre de Flavescência dourada	N.º de tratamentos obrigatórios de acordo com o risco de disseminação da doença Flavescência dourada dentro da Zona demarcada em confinamento incluído a zona tampão		
	Apenas o 1.º tratamento obrigatório, para culturas produtoras de material de propagação de videira	Apenas o 1.º tratamento	1.º e 2.º tratamentos	1.º, 2.º e 3.º tratamentos
	Freguesias			
Ponte da Barca				<i>Todas as freguesias do concelho</i>
Ponte de Lima				<i>Todas as freguesias do concelho</i>
Póvoa de Lanhoso				<i>Todas as freguesias do concelho</i>
Póvoa de Varzim		.	<i>Todas as restantes freguesias do concelho</i>	Amorim; Argivai; Averno-Mar; Balazar; Beiriz Laundos; Póvoa de Varzim; Rates; Terroso
Resende	<i>Paus</i>	<i>Todas as restantes freguesias do concelho</i>		
Ribeira de Pena			<i>Todas as restantes freguesias do concelho</i>	Canedo; Santa Marinha; Cerva e Limões; Ribeira de Pena (Salvador) e Santo Aleixo de Além-Tâmega
Sabrosa		<i>Todas as restantes freguesias do concelho</i>	Celeirós; Paços; Sabrosa; Vilarinho de São Romão	São Lourenço de Ribapinhão; Souto Maior
Santa Maria da Feira	<i>Todas as restantes freguesias do concelho</i>		Canedo; Vale; Vila Maior	

Concelhos	Zona livre de Flavescência dourada	N.º de tratamentos obrigatórios de acordo com o risco de disseminação da doença Flavescência dourada dentro da Zona demarcada em confinamento incluído a zona tampão		
	Apenas o 1.º tratamento obrigatório, para culturas produtoras de material de propagação de videira	Apenas o 1.º tratamento	1.º e 2.º tratamentos	1.º, 2.º e 3.º tratamentos
Freguesias				
Santa Marta de Penaguião		<i>Todas as restantes freguesias do concelho</i>		Cumieira; Medrões; Sever; Lobjigos (São João Baptista); Lobjigos (São Miguel); Sanhoane.
Santo Tirso			<i>Todas as restantes freguesias do concelho</i>	Agrela; Água Longa; Areias, Sequeiró, Lama e Palmeira; Aves; Lamelas e Guimarei; Monte Córdova; Negrelos (São Tomé); Rebordões; Roriz; Santo Tirso, Couto (Santa Cristina e São Miguel) e Burgães; Vilarinho
Tabuaço	Barcos e Santa Leocádia			
Terras de Bouro		Campo do Gerês		<i>Todas as restantes freguesias do concelho</i>
Trofa			<i>Todas as restantes freguesias do concelho</i>	Covelas; Bougado (São Martinho e Santiago)
Vale de Cambra	<i>Todas as freguesias do concelho</i>			
Valença			<i>Todas as restantes freguesias do concelho</i>	Boivão; Cerdal; Fontoura; São Pedro da Torre; Gandra e Taião; Valença, Cristelo, Covo e Arão

Concelhos	Zona livre de Flavescência dourada	N.º de tratamentos obrigatórios de acordo com o risco de disseminação da doença Flavescência dourada dentro da Zona demarcada em confinamento incluído a zona tampão		
	Apenas o 1.º tratamento obrigatório, para culturas produtoras de material de propagação de videira	Apenas o 1.º tratamento	1.º e 2.º tratamentos	1.º, 2.º e 3.º tratamentos
Freguesias				
Valongo			<i>Todas as restantes freguesias do concelho</i>	Alfena; Campo; Sobrado; Valongo
Viana do Castelo			<i>Todas as restantes freguesias do concelho</i>	Alvarães; Barroselas; Cardielos; Carvoeiro; Geraz do Lima (Santa Maria, Santa Leocádia e Moreira) e Deão; Lanheses; Mujães; Nogueira, Meixedo e Vilar de Murteda; Outeiro; Perre; Santa Marta de Portuzelo; Serreleis; Subportela, Deocriste e Portela Susã; Torre e Vila Mou; Viana do Castelo (Santa Maria Maior e Monserrate) e Meadela
Vieira do Minho			<i>Todas as restantes freguesias do concelho</i>	Guilhofrei; Parada do Bouro; Anissó e Soutelo; Caniçada e Soengas; Ventosa e Cova
Vila do Conde		<i>Todas as restantes freguesias do concelho</i>		Arcos; Bagunte, Ferreiró, Outeiro Maior e Parada; Rio Mau
Vila Nova de Cerveira		<i>Todas as freguesias do concelho</i>		

Concelhos	Zona livre de Flavescência dourada	N.º de tratamentos obrigatórios de acordo com o risco de disseminação da doença Flavescência dourada dentro da Zona demarcada em confinamento incluído a zona tampão		
	Apenas o 1.º tratamento obrigatório, para culturas produtoras de material de propagação de videira	Apenas o 1.º tratamento	1.º e 2.º tratamentos	1.º, 2.º e 3.º tratamentos
Freguesias				
Vila Nova de Famalicão			Cavalões; Gondifelos; Lemenhe, Mouquim e Jesufrei; Louro; Outiz; Vila Nova de Famalicão e Calendário; Vilarinho das Cambas	<i>Todas as restantes freguesias do concelho</i>
Vila Pouca de Aguiar		<i>Todas as restantes freguesias do concelho</i>		Bornes de Aguiar; Bragado; Capeludos; Sabroso de Aguiar; Valoura; Vreia de Bornes; Pensalvos e Parada de Monteiros
Vila Real		Abaças; Andrães; Guiães; Lordelo; Mondrões; Torgueda; Adoufe e Vilarinho de Samardã; Mouços e Lamares; Nogueira e Ermida	Arroios; Folhadela; Mateus; Parada de Cunhos; Constantim e Vale de Nogueiras; Vila Marim	
Vila Verde				<i>Todas as freguesias do concelho</i>
Vizela				<i>Todas as freguesias do concelho</i>

## **Anexo II**

**LISTAGEM DAS FREGUESIAS ONDE SE REGISTA A PRESENÇA DO *SCAPHOIDEUS TITANUS BALL***

**Região Centro: zona livre de flavescência dourada**

Concelhos	Zona livre de Flavescência dourada	N.º de tratamentos obrigatórios de acordo com o risco de disseminação da doença Flavescência dourada dentro da Zona demarcada em confinamento incluído a zona tampão		
	Apenas o 1.º tratamento obrigatório, para culturas produtoras de material de propagação de videira	Apenas o 1.º tratamento	1.º e 2.º tratamentos	1.º, 2.º e 3.º tratamentos
	Freguesias			
Anadia	Arcos e Mogofores; São Lourenço do Bairro; Tamengos, Aguim e Óis do Bairro			
Cantanhede	Sepins e Bolho			
Carregal do Sal	Beijós; Cabanas de Viriato; Oliveira do Conde			
Castro Daire	Pinheiro			
Coimbra	São João do Campo; Souselas e Botão; Trouxemil e Torre de Vilela			
Mangualde	Alcafache; Espinho; Moimenta de Maceira Dão e Lobelhe de Mato; Fornos de Maceira do Dão			
Mealhada	Antes; Mealhada, Ventosa do Bairro; Vacariça; Casal Comba; Pampilhosa			
Nelas	Nelas; Carvalhal Redondo e Aguieira; Santar e Moreira; Senhorim; Vilar Seco			
Penacova	Lorvão; Penacova; Sazes do Lorvão			
Pinhel	Alverca da Beira/Bouça Cova			
São Pedro do Sul	Bordonhos; Serrazes; São Pedro do Sul, Várzea e Baiões			

Concelhos	Zona livre de Flavescência dourada	N.º de tratamentos obrigatórios de acordo com o risco de disseminação da doença Flavescência dourada dentro da Zona demarcada em confinamento incluído a zona tampão		
	Apenas o 1.º tratamento obrigatório, para culturas produtoras de material de propagação de videira	Apenas o 1.º tratamento	1.º e 2.º tratamentos	1.º, 2.º e 3.º tratamentos
	Freguesias			
Sátão	Mioma; Rio de Moinhos; São Miguel de Vila Boa			
Tondela	Canas de Santa Maria; Lajeosa do Dão; Lobão da Beira; Mosteiro de Fráguas; Parada de Gonta; Sabugosa; São Miguel do Outeiro; Vilar de Besteiros			
Vila Nova de Poiares	Arrifana; Poiares (Santo André)			
Viseu	Fragosela; Ranhados; Santos Evos; São João de Lourosa; Silgueiros			
Vouzela	Fataunços e Figueiredo das Donas; São Miguel do Mato			

## **Anexo III**

**LISTAGEM DAS FREGUESIAS ONDE SE REGISTA A PRESENÇA DO *SCAPHOIDEUS TITANUS BALL***

**REGIÃO AUTÓNOMA DA MADEIRA: zona livre de flavescência dourada**

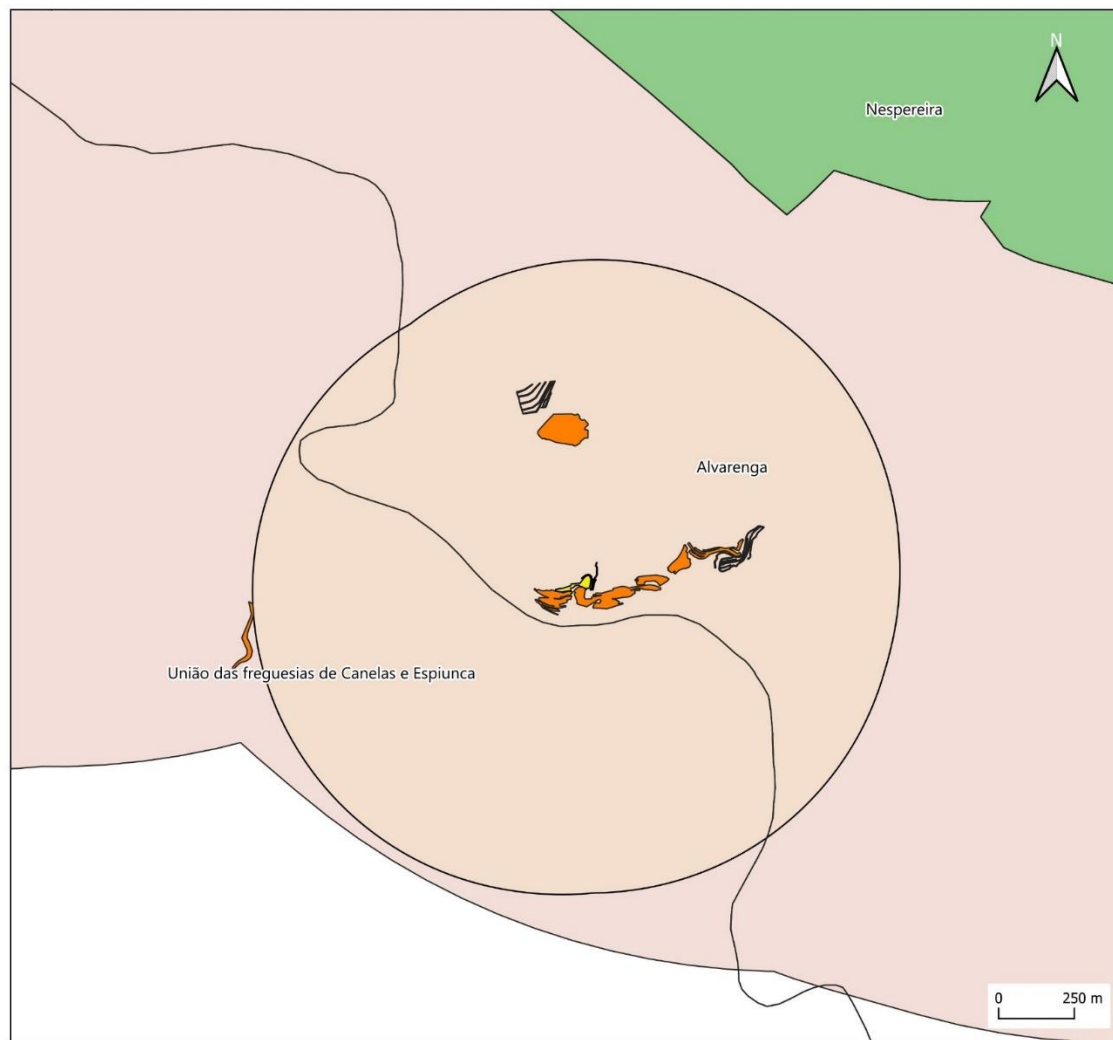
Concelhos	Zona livre de Flavescência dourada	N.º de tratamentos obrigatórios de acordo com o risco de disseminação da doença Flavescência dourada dentro da Zona demarcada em confinamento incluído a zona tampão		
	Apenas o 1.º tratamento obrigatório, para culturas produtoras de material de propagação de videira	Apenas o 1.º tratamento	1.º e 2.º tratamentos	1.º, 2.º e 3.º tratamentos
	Freguesias			
Machico	Machico; Porto da Cruz.			
Porto Moniz	Porto Moniz; Ribeira da Janela; Seixal			
Santana	<i>Todas as freguesias do concelho</i>			
São Vicente	<i>Todas as freguesias do concelho</i>			

## Anexo IV

### ZONAS DEMARCADAS EM ERRADICAÇÃO SITUADAS DENTRO DA ZONA TAMPÃO DE ZONA DEMARCADA EM CONTENÇÃO/CONFINAMENTO PUBLICADA NO ANEXO I DO REGULAMENTO DE EXECUÇÃO 2022/1630 DE 21 DE SETEMBRO







#### *Mapas com a parcela infetada e as parcelas de vinha incluídas na zona tampão*

Nº do Mapa	Nome da Zona Demarcada em erradicação	Ano da demarcação
Mapa 1	Zona Demarcada de Arouca	2023
Mapa 2	Zona Demarcada de Gondomar	2023
Mapa 3	Zona Demarcada de Ponte da Barca	2023
Mapa 4	Zona Demarcada de Chaves	2024



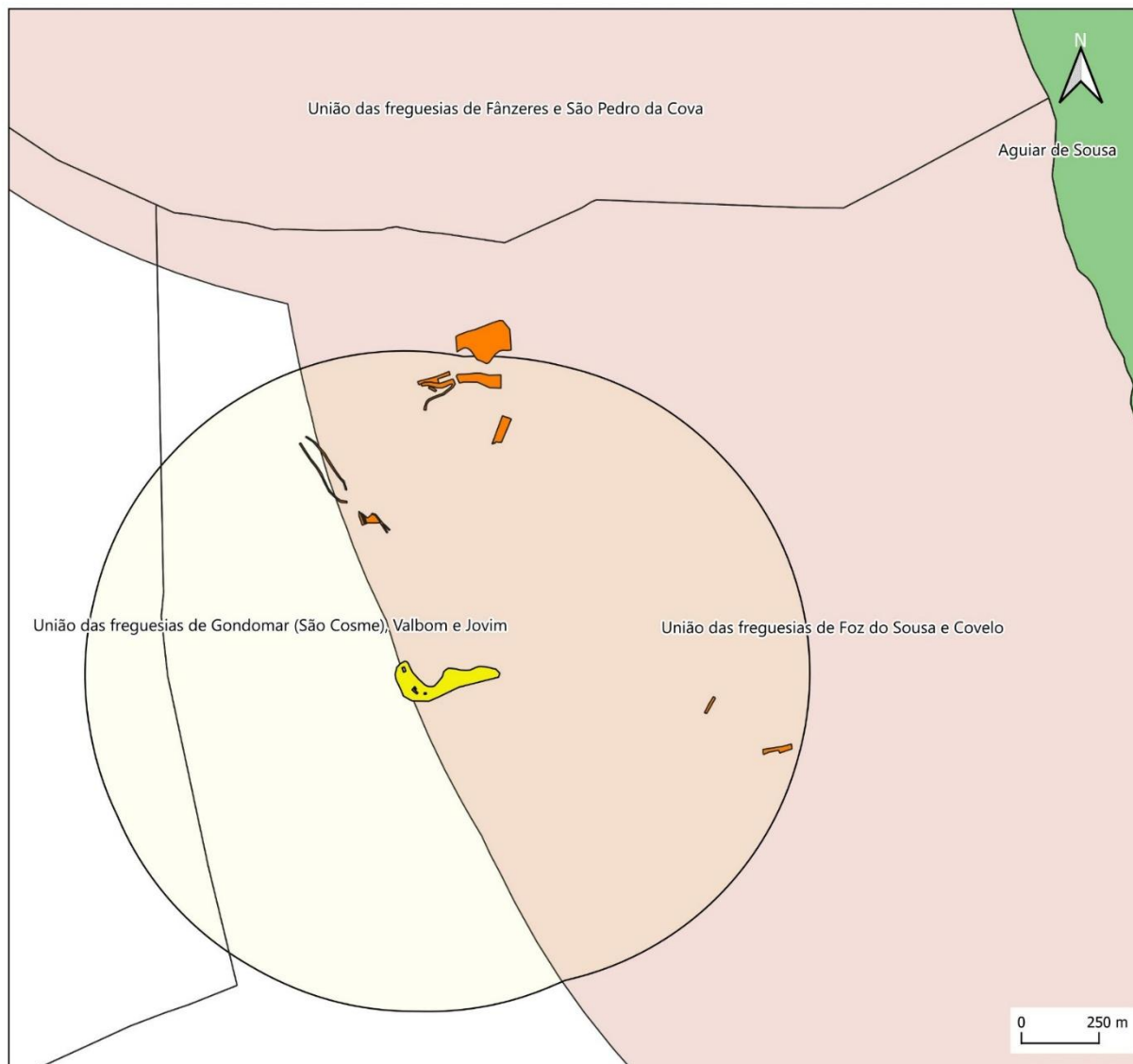
### Mapa 1

#### Zona Demarcada de Arouca

-  Parcela infetada
-  Parcela de vinha abrangida
-  Zona tampão em erradicação
-  Zona tampão em confinamento
-  Zona infetada da zona demarcada em confinamento
-  Limite administrativo - Freguesia







Coordenadas EPSG: 3763  
ETRS89/Portugal TM06

Data de Elaboração  
26/06/2025



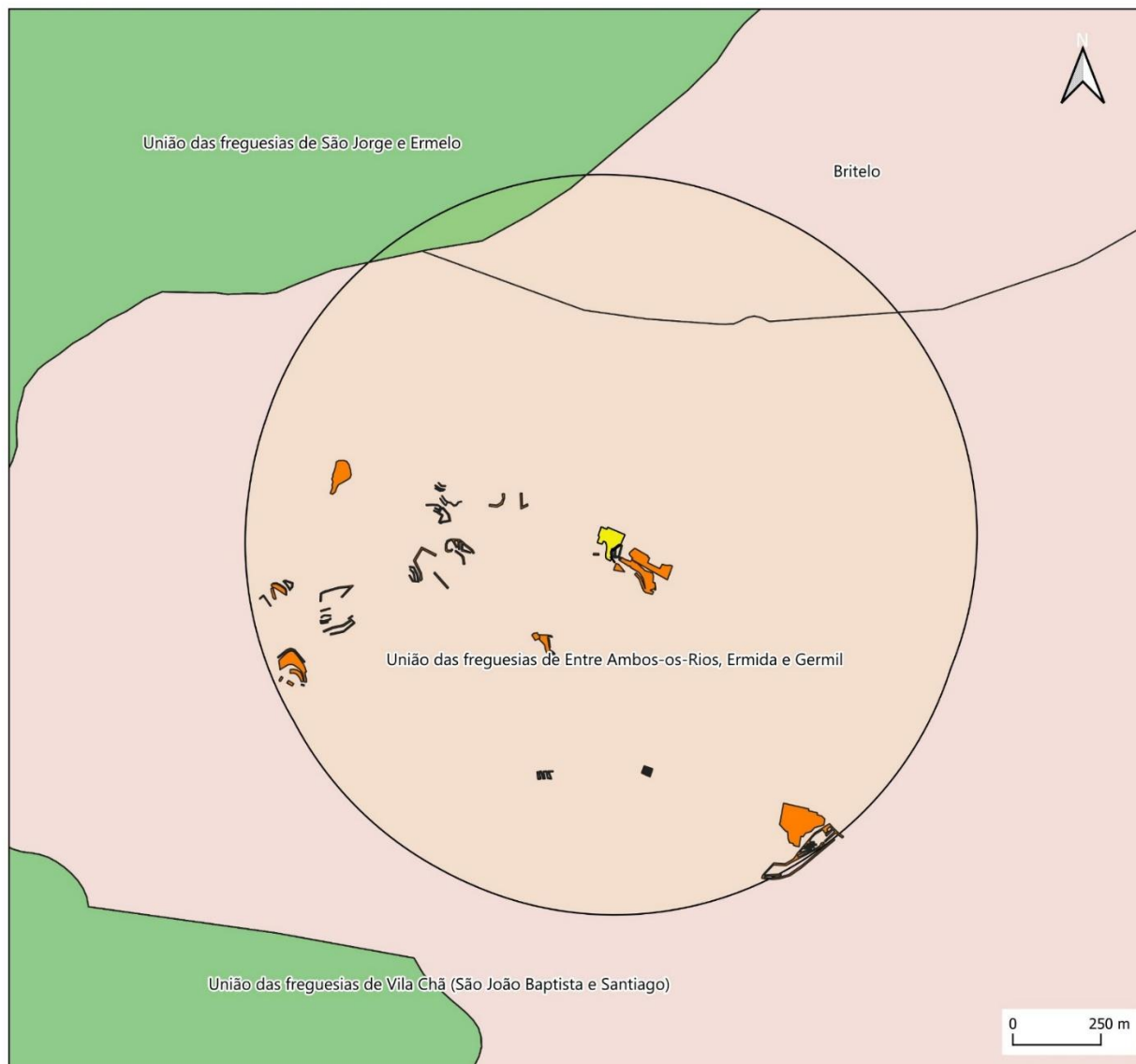
## Mapa 2

### Zona Demarcada de Gondomar

-  Parcela infetada
-  Parcela de vinha abrangida
-  Zona tampão em erradicação
-  Zona tampão em confinamento
-  Zona infetada da zona demarcada em confinamento
-  Limite administrativo - Freguesia

Coordenadas EPSG: 3763  
ETRS89/Portugal TM06

Data de Elaboração  
26/06/2025



**Mapa 3**  
**Zona Demarcada de Ponte da Barca**

---

- Parcela infetada
- Parcela de vinha abrangida
- Zona tampão em erradicação
- Zona tampão em confinamento
- Zona infetada da zona demarcada em confinamento
- Limite administrativo - Freguesia

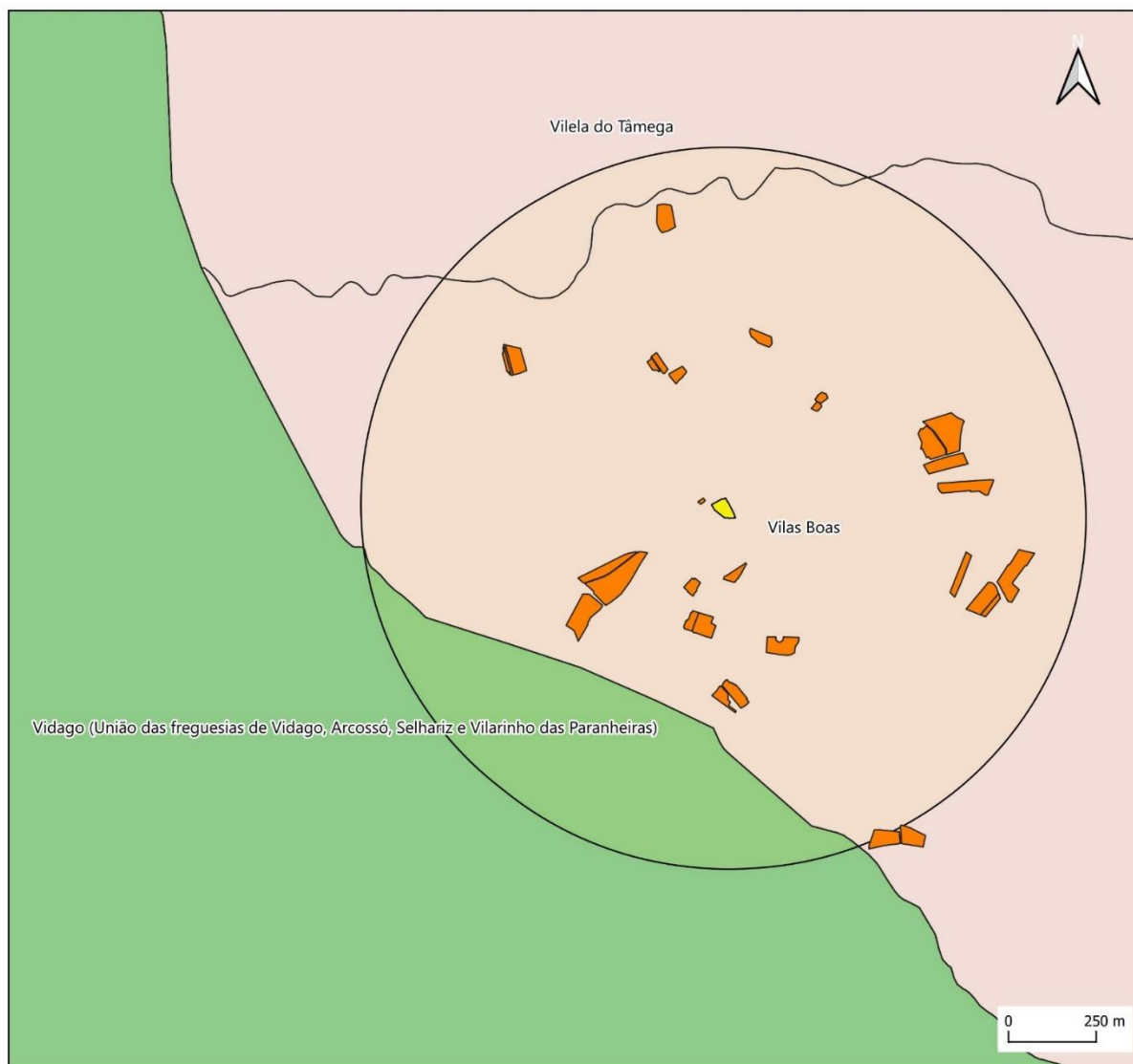
---

Coordenadas EPSG: 3763  
ETRS89/Portugal TM06

Data de Elaboração  
26/06/2025






---

dgav  
Direção Geral  
de Alimentação  
e Veterinária



### Mapa 4

#### Zona Demarcada de Chaves

-  Parcela infetada
-  Parcela de vinha abrangida
-  Zona tampão em erradicação
-  Zona tampão em confinamento
-  Zona infetada da zona demarcada em confinamento
-  Limite administrativo - Freguesia

Coordenadas EPSG: 3763  
ETRS89/Portugal TM06

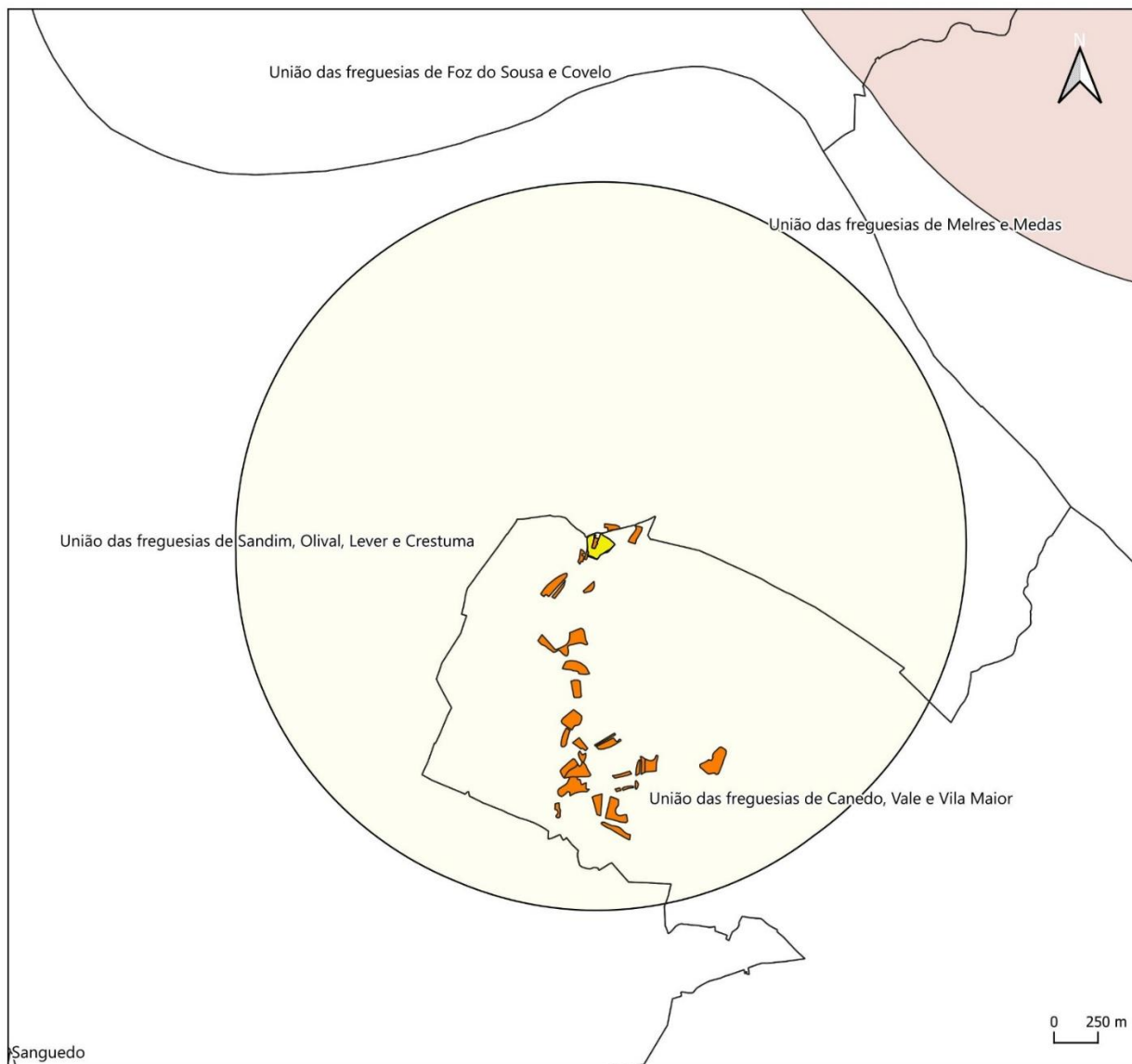
Data de Elaboração  
26/06/2025

## Anexo V

**ZONA DEMARCADA EM ERRADICAÇÃO SITUADA FORA DA ZONA DEMARCADA EM  
CONTENÇÃO/CONFINAMENTO PUBLICADA NO ANEXO I DO REGULAMENTO DE EXECUÇÃO  
2022/1630 DE 21 DE SETEMBRO**

***Mapa com a parcela infetada e as parcelas de vinha incluídas na zona tampão***

<b>Nº do Mapa</b>	<b>Nome da Zona Demarcada em erradicação</b>	<b>Ano da demarcação</b>
Mapa 5	Zona Demarcada de Santa Maria da Feira	2022



**Mapa 5**  
Zona Demarcada de  
Santa Maria da Feira

---

- Parcela infetada
- Parcela de vinha abrangida
- Zona tampão em erradicação
- Zona tampão em confinamento
- Limite administrativo - Freguesia

---

Coordenadas EPSG: 3763  
ETRS89/Portugal TM06

Data de Elaboração  
26/06/2025

---

dgav  
Direção Geral  
de Alimentação  
e Veterinária