INFORMAÇÃO SOBRE A LÍNGUA AZUL - 2026
Distribuição geográfica de focos / 19.11.2026

Focos: estabelecimentos com sinais clínicos (com ou sem confirmação laboratorial por PCR), e estabelecimentos com PCR+ e sem sinais clínicos

MAPA 1 – Acumulado de Focos desde o início da época

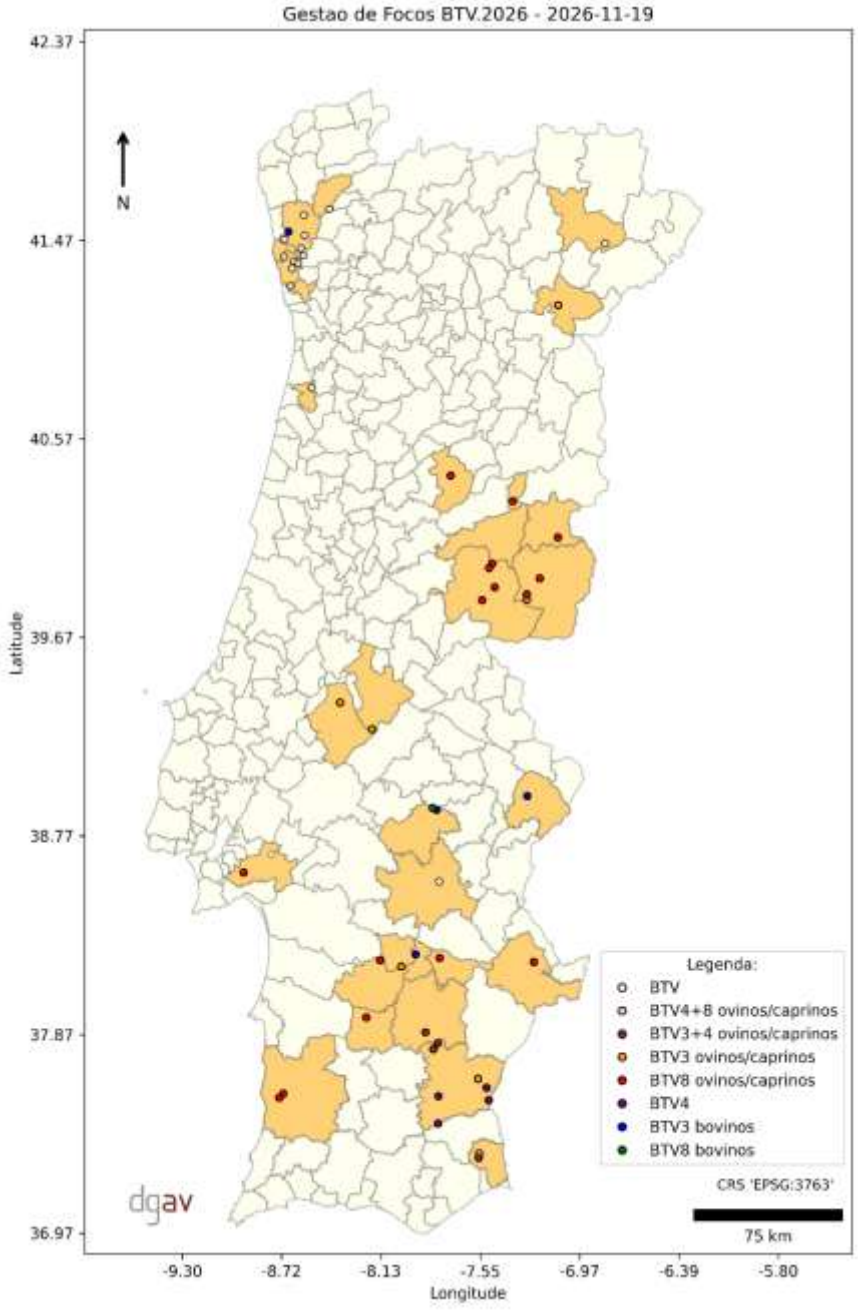

Nota: a informação corresponde às notificações que estão a ser rececionadas pela DGAV, podendo ainda não refletir os dados completos à data

MAPA 2 – Focos identificados na **semana 46**

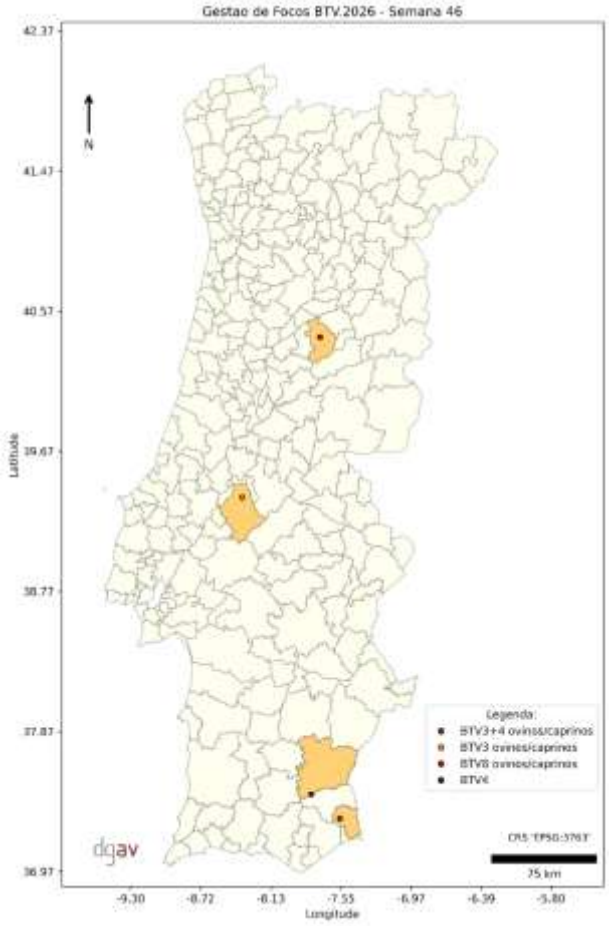

Nº de casos notificados, de acordo com a semana de início dos sinais clínicos

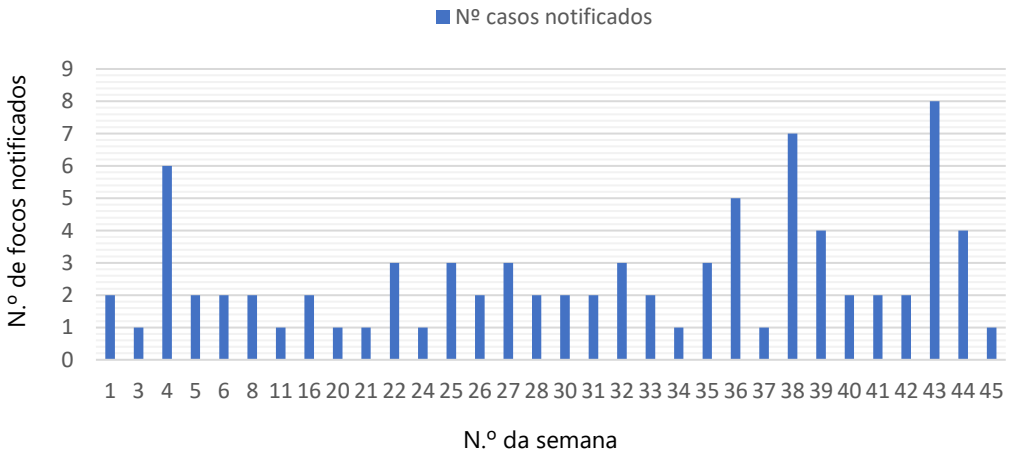

Nota: a informação corresponde às notificações que estão a ser rececionadas pela DGAV, podendo ainda não refletir os dados completos à data

Informação da circulação viral por concelho

(atualização a 19 de novembro de 2026)

Distrito	Concelho	Serotipo3	Serotipo8	Serotipo4
BEJA	Aljustrel		sim	
BEJA	Alvito	sim		
BEJA	Beja	sim		sim
BEJA	Cuba	sim		
BEJA	Ferreira do Alentejo	sim	sim	
BEJA	Odemira		sim	
BEJA	Mértola (*)	sim		sim
BEJA	Moura (*)		sim	
BEJA	Vidigueira		sim	
BRAGA	Barcelos	sim		
BRAGANÇA	Torre de Moncorvo	sim		
CASTELO BRANCO	Belmonte		sim	
CASTELO BRANCO	Castelo Branco (*)		sim	
CASTELO BRANCO	Fundão		sim	
CASTELO BRANCO	Idanha-a-Nova (*)	sim	sim	
CASTELO BRANCO	Penamacor (*)		sim	
ÉVORA	Arraiolos	sim	sim (**)	
FARO	Castro Marim (*)	sim	sim	sim
GUARDA	Seia		sim	
PORTALEGRE	Elvas (*)	sim		
SANTARÉM	Abrantes	sim		
SANTARÉM	Chamusca	sim		
SETÚBAL	Palmela		sim	

(*) Concelho raiano
(**) Existe circulação viral do serotipo 8 em bovinos

Foi detetado um caso de infeção pelo vírus da Língua Azul num veado no concelho de Évora

Nota: a informação corresponde às notificações que estão a ser rececionadas pela DGAV, podendo ainda não refletir os dados completos à data